

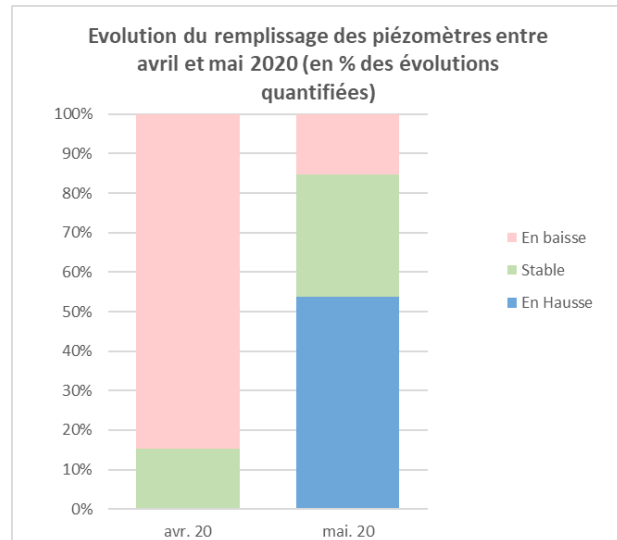


Nouvelle-Aquitaine, Site de Poitiers Comité Eau – Creuse – 9 juin 2020

Bilan au 1^{er} juin 2020

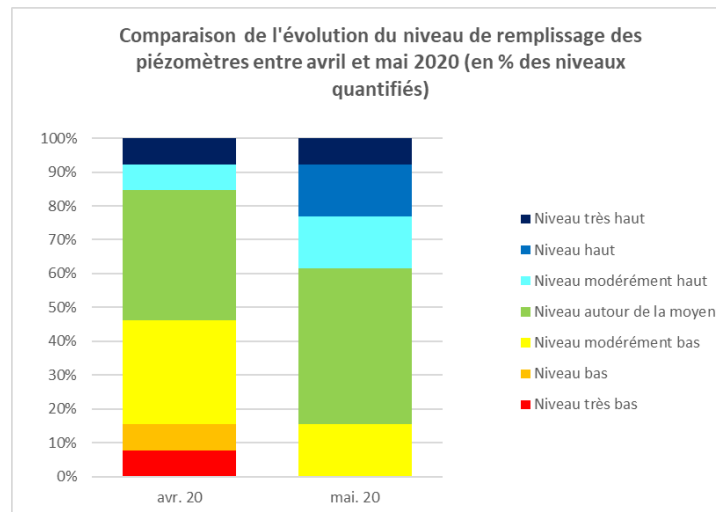
Les pluies du mois de mai ont permis une remontée des niveaux dans de nombreux secteurs du département.

En mai, 54% des ouvrages sont en hausses.



Entre le mois d'avril et le mois de mai 2020, l'état de la recharge des aquifères est meilleur :

- **38% ont un remplissage supérieur à la moyenne contre 15% en avril,**
- **46% ont un remplissage inférieurs à la moyenne en avril et seulement 15% en mai (2 points) et plus aucun point n'est sur son minima.**



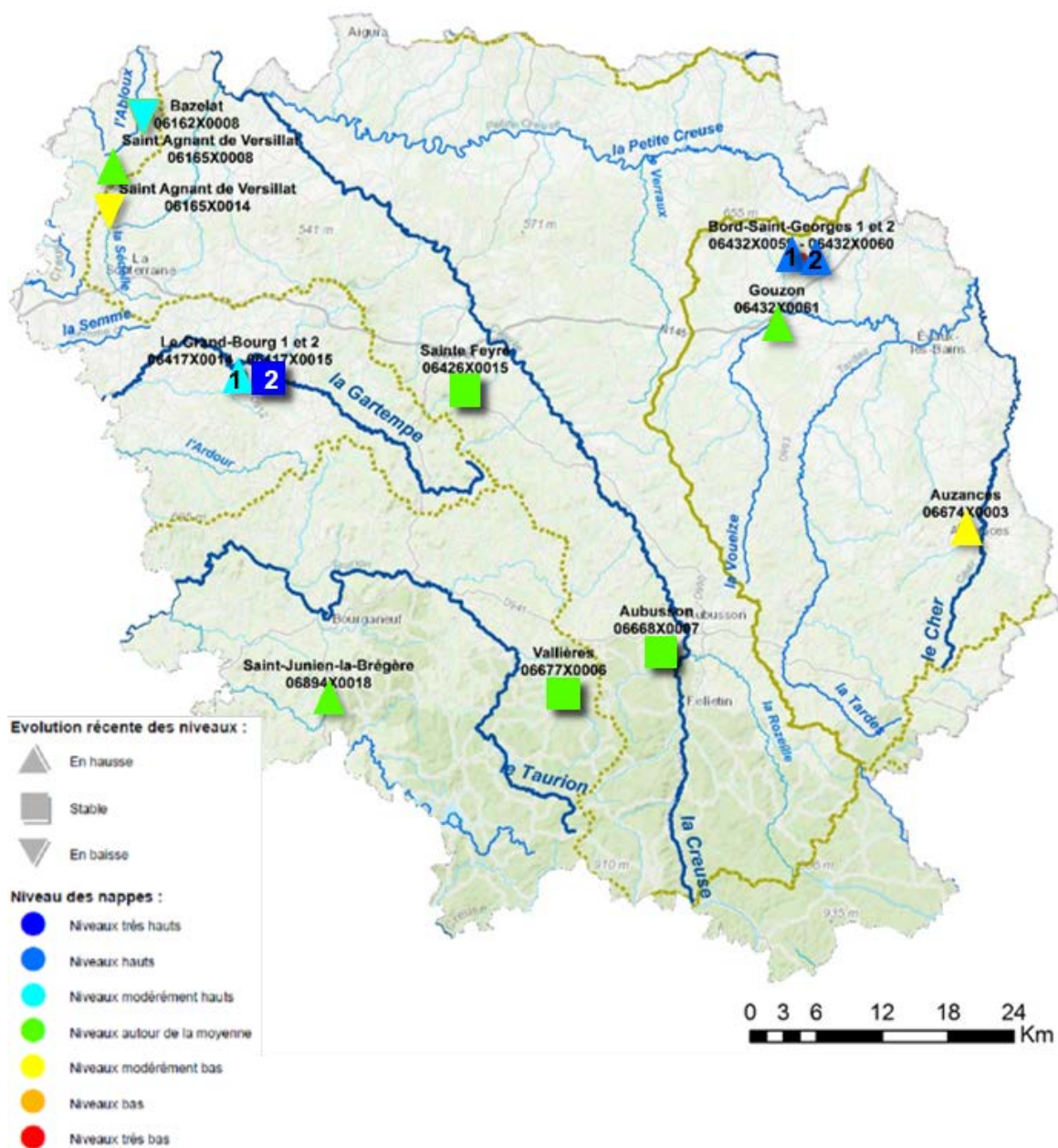
Pour le mois de mai, sur le territoire du département :

Sur le **bassin du Cher**, le remplissage des aquifères est en hausse, il est modérément bas à Auzances, **autour de la moyenne** à Gouzon et modérément haut aux piézomètres de Bord-Saint-Georges 1 et 2.

Sur le **bassin de la Creuse**, l'ensemble des piézomètres ont des niveaux **autour de la moyenne** à l'exception du piézomètre du « Petit Courret » à St-Agnant-de-Versillat qui est modérément bas.

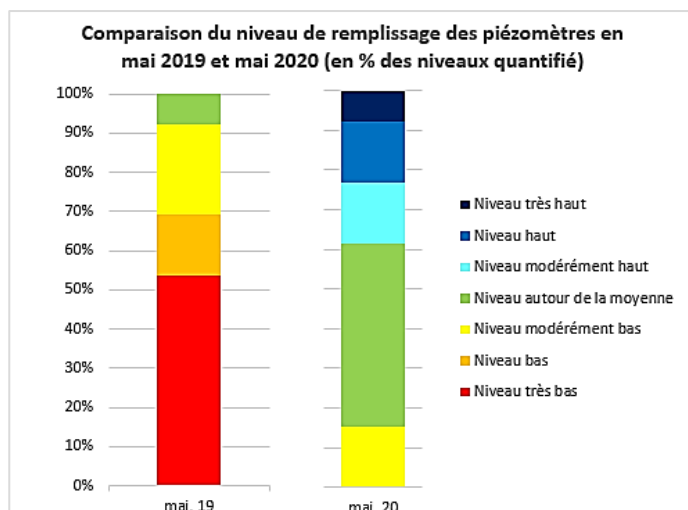
Sur le **bassin de la Gartempe**, les remplissages sont **supérieurs à la moyenne**, à l'exception du piézomètre « Les Sauvages » à St-Agnant-de-Versillat qui est autour de la moyenne.

Sur le **bassin de la Vienne**, le piézomètre de Saint-Junien-la-Brègère le remplissage est **autour de la moyenne**.



Entre le mois de mai 2019 et de mai 2020, la situation générale sur le département de la Creuse des nappes est **bien meilleure** :

- **38% des points présentent un remplissage supérieur à la moyenne**
- **Et seulement 15% sont modérément bas.**



Conclusion : Après le mois de mai où les aquifères se sont globalement rechargés sur le département. En ce début de mois de juin, les niveaux baissent sur 70% des ouvrages. L'effet des dernières pluies n'est pas encore visible.